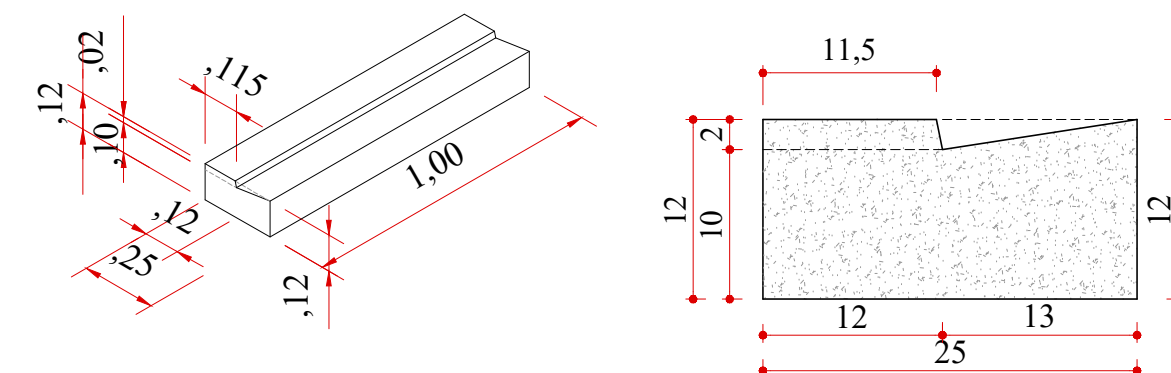
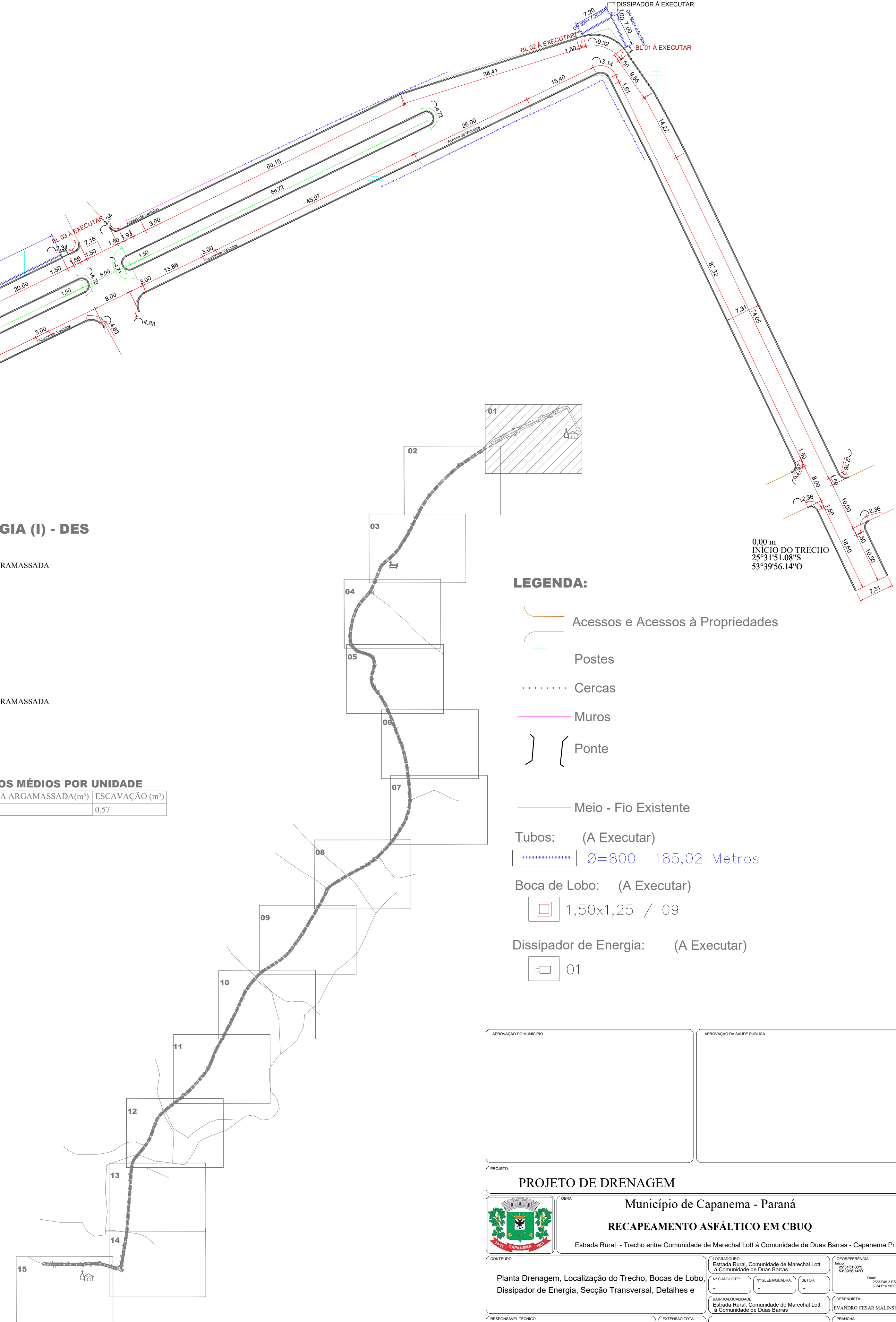


DET. MEIO-FIO MFC02
1.417,73 metros de meio-fio



DET. MEIO-FIO MFC07 REBAIXADO
96,00 metros de meio-fio



LOCALIZAÇÃO DO TRECHO

LEGENDA:

- Acessos e Acessos à Propriedades
- Postes
- Cercas
- Muros
- Ponte

———— Meio - Fio Existente

Tubos: (A Executar)

 Ø=800 185,02 Metros

Boca de Lobo: (A Executar)


1,50x1,25 / 09

Dissipador de Energia: (A Executar)

01

APROVAÇÃO DO MUNICÍPIO	APROVAÇÃO DA SAÚDE PÚBLICA
------------------------	----------------------------

PROJETO	
---------	--

<h2 style="margin: 0;">PROJETO DE DRENAGEM</h2>	
	<div style="text-align: center;"> <p>Município de Capanema - Paraná</p> <h3 style="margin: 0;">RECAPEAMENTO ASFÁLTICO EM CBUQ</h3> <p>Estrada Rural - Trecho entre Comunidade de Marechal Lott à Comunidade de Duas Barras - Capanema - PR</p> </div>
CREA	<div style="display: flex; justify-content: space-between;"> <div style="width: 45%;"> <p>RESPONSÁVEL TÉCNICO</p> <div style="border: 1px solid black; padding: 5px; margin-bottom: 5px;"> AMANDA P. DE ANDRADE </div> <div style="display: flex; justify-content: space-between; font-size: 0.8em;"> CREA RD-10959-D </div> <div style="display: flex; justify-content: space-between; font-size: 0.7em;"> ENGENHEIRO CIVIL MUNICIPAL DE CAPANEMA - PR Julho de 2025 </div> </div> <div style="width: 45%;"> <p>EXTENSÃO TOTAL</p> <div style="border: 1px solid black; padding: 5px; margin-bottom: 5px;"> 5.020,00m </div> <p>ESCALA</p> <div style="border: 1px solid black; padding: 5px; margin-bottom: 5px;"> indicada </div> <p>DATA</p> <div style="border: 1px solid black; padding: 5px; margin-bottom: 5px;"> Julho de 2025 </div> </div> </div>

<p>Planta Drenagem, Localização do Trecho, Bocas de Lobo, Dissipador de Energia, Seção Transversal, Detalhes e</p>	<table border="1" style="width: 100%; border-collapse: collapse;"> <tr> <td colspan="3" style="padding: 5px;"> LOGRADOURO Estrada Rural, Comunidade de Marechal Lott à Comunidade de Duas Barras </td> <td style="padding: 5px;"> GEOREFERÊNCIA 84500 20°31'10.00" 53°39'06.14"O </td> </tr> <tr> <td style="padding: 5px;"> Nº CHACOTE + </td> <td style="padding: 5px;"> Nº QLEBAQUADORA + </td> <td style="padding: 5px;"> SETOR + </td> <td style="padding: 5px;"> FINE 20°32'15.31" 53°41'18.56"O </td> </tr> <tr> <td colspan="3" style="padding: 5px;"> BARRIO/LOCALIDADE Estrada Rural, Comunidade de Marechal Lott à Comunidade de Duas Barras </td> <td style="padding: 5px;"> DESENHISTA EVANDRO CESAR MALINSKI </td> </tr> </table>	LOGRADOURO Estrada Rural, Comunidade de Marechal Lott à Comunidade de Duas Barras			GEOREFERÊNCIA 84500 20°31'10.00" 53°39'06.14"O	Nº CHACOTE +	Nº QLEBAQUADORA +	SETOR +	FINE 20°32'15.31" 53°41'18.56"O	BARRIO/LOCALIDADE Estrada Rural, Comunidade de Marechal Lott à Comunidade de Duas Barras			DESENHISTA EVANDRO CESAR MALINSKI
LOGRADOURO Estrada Rural, Comunidade de Marechal Lott à Comunidade de Duas Barras			GEOREFERÊNCIA 84500 20°31'10.00" 53°39'06.14"O										
Nº CHACOTE +	Nº QLEBAQUADORA +	SETOR +	FINE 20°32'15.31" 53°41'18.56"O										
BARRIO/LOCALIDADE Estrada Rural, Comunidade de Marechal Lott à Comunidade de Duas Barras			DESENHISTA EVANDRO CESAR MALINSKI										

<p>FRANCHA:</p> <div style="border: 1px solid black; height: 100px; width: 100%; margin-top: 10px;"></div>	<div style="border: 1px solid black; padding: 10px; font-size: 2em; font-weight: bold; margin-top: 10px;"> 01-15 </div>
---	---